

Piano stralcio per l'Assetto Idrogeologico del bacino
del fiume Isonzo e dei bacini regionali
Comune di Fiumicello

2018






SCALA 1:10000

progettista: arch. Paola Cigalotto
via della Prefettura 8, 33100 Udine - 0432505676 paola.cigalotto@gmail.com

Legenda

PERICOLOSITA' IDRAULICA

Perimetrazioni e classi di pericolosità idraulica

-  F - Area fluviale
-  P1 - Pericolosità idraulica moderata
-  P2 - Pericolosità idraulica media
-  P3 - Pericolosità idraulica elevata
-  Zone di attenzione idraulica

Fonte:
Piano stralcio per l'assetto idrogeologico dei bacini idrografici dei fiumi Isonzo, Tagliamento, Piave, Brenta-Bacchiglione -
Autorità di Bacino dei fiumi Isonzo, Tagliamento, Piave, Brenta-Bacchiglione
Piano stralcio per l'assetto idrogeologico dei bacini idrografici di interesse regionale -
Regione Autonoma Friuli Venezia Giulia, Direzione centrale ambiente ed energia, Servizio difesa del suolo

